


Engadin. *Süd*

Für Geniesser / For leisure hikers

- 1 Rundwanderung Gravatscha – Innauen**
⌚ 45 min Ⓞ 0 m
→ 3 km Ⓞ 0 m
- 2 Rundwanderung S-chanf (Prasüras) – Varusch**
⌚ 1h 15min Ⓞ 90 m
→ 4,5 km Ⓞ 90 m
- 3 Surlej – Wasserfall – Silvaplannersee – Surlej**
⌚ 1h 45 min Ⓞ 165 m
→ 6 km Ⓞ 165 m
- 4 Wasserweg Inn-Flaz**
⌚ 2h 10min Ⓞ 25 m
→ 8,8 km Ⓞ 25 m

Mehr Informationen zu den Tourenvorschlägen für Geniesser. More information about the tour suggestions for leisure hikers.

Für Sportliche / For sportive hikers



- 5 Rundwanderung Maloja – Motta Salacina – Lâgh da Cavloc**
⌚ 3h 30min Ⓞ 460 m
→ 10 km Ⓞ 460 m

- 6 Rundwanderung Lagalb – Fuorcla Minor – Motta Bianca – Lagalb**
⌚ 3h 15min Ⓞ 380 m
→ 10 km Ⓞ 380 m
- 7 Rundwanderung Val Trupchun (Schweizer Nationalpark)**
⌚ 4h 30min Ⓞ 440 m
→ 14 km Ⓞ 440 m
- 8 Surlej – Hahnensee – Muottas da Schlarigna – Pontresina**
⌚ 4h 30min Ⓞ 700 m
→ 13 km Ⓞ 740 m
- 9 Muottas Muragl – Fuorcla Muragl – Chamues-ch**
⌚ 5h 30min Ⓞ 470 m
→ 17,5 km Ⓞ 1220 m

Mehr Informationen zu den Tourenvorschlägen für Sportliche. More information about the tour suggestions for sportive hikers.

Für Ambitionierte* / For ambitious hikers*

- 10 Furtschellas – Lej Sgrischus – Val Fex – Sils**
⌚ 4h Ⓞ 350 m
→ 12 km Ⓞ 870 m
- 11 Diavolezza Talstation – Lej Pers – Val d'Arias – Diavolezza Talstation**
⌚ 4h 30min Ⓞ 720 m
→ 12 km Ⓞ 720 m
- 12 Maloja – Val Muretto – Forno Hütte – Maloja**
⌚ 9h 15min Ⓞ 1070 m
→ 22 km Ⓞ 1070 m
- 13 Chamues-ch – Fuorcla Chaschauna – Prasüras**
⌚ 8h Ⓞ 1110 m
→ 24,5 km Ⓞ 1125 m

Mehr Informationen zu den Tourenvorschlägen für Ambitionierte. More information about the tour suggestions for ambitious hikers.

«Gemeinsam auf dem Fairtrail»

graubünden.ch/fairtrail

Wandern

Sommer 2023



Engadin. Diese Berge, diese Seen, dieses Licht.

Weiterführendes Kartenmaterial / Additional maps

Ausgewählte topografische Karten sind bei den Tourist Informationen erhältlich. Panoramakarten: Bike, Trailrunning, Familien. Selected topographic maps are available at the tourist information. Panoramic maps: Bike, Trailrunning, Familien.

SchweizMobil Routen: SchweizMobil ist das nationale Netzwerk für den Langsamverkehr insbesondere für Freizeit und Tourismus. SwitzerlandMobility routes: SwitzerlandMobility is the national network for non-motorized traffic in particular in the leisure and tourism fields.

Nützliche Links / Useful links

Verhaltenstipps in der Engadiner Natur. Safety guidelines and other tips for respecting nature.

Buchen Sie Ihre Wander-Erlebnisse im Engadin im Experience Shop. Book your hiking adventures in the Engadin in the Experience Shop.

Hub Hub

Die sogenannten *Hubs* sind zentrale Knotenpunkte und dienen als Ausgangs- und Treffpunkt verschiedener Sportarten. Sie tragen zum sportlichen wie auch sozialen Austausch bei und bieten Gästen und Einheimischen verschiedene Dienstleistungen. Die *Hubs* sind mit Sternen klassiert. Je nachdem welche Infrastruktur der jeweilige *Hub* anbietet, wird er mit ein bis vier Sternen ausgezeichnet. The *Hubs* serve as starting and meeting points for various sports. They contribute to the crossover between different sports, foster social interaction, and offer guests and locals various services. The *Hubs* are classified with stars. Depending on the infrastructure the respective *Hub* offers, it is rated one to four stars.

Mehr Informationen zu den Hubs. More information about the Hubs.

Klettern: Klettersteige und Seilparks / Climbing: Via ferrata routes and rope parks

Klettern in idyllischer Landschaft: Das Engadin bietet spannende Klettererlebnisse – für Profis und Unerfahrene. Kletterbegeisterte finden in der Region Klettersteige unterschiedlicher Schwierigkeitsgrade, zahlreiche Klettergärten mit verschiedensten Routen und eine Kletter- und Boulderhalle in S-chanf. Im Seilpark Pontresina und S-chanf haben Familien die Gelegenheit, gemeinsam zu klettern.

Rock climbing in an idyllic landscape: The Engadin offers exciting climbing adventures for all – experts, occasional climbers and novices. Climbers can discover via ferrata routes of varying difficulty and numerous climbing gardens offer a host of different routes. There is a climbing and bouldering hall in S-chanf. And the rope park in Pontresina and S-chanf give families an opportunity to learn how to climb together.



Mehr Informationen zum Klettern. More information about climbing.

Tickets engadin mobil / Tickets engadin mobil

Im Oberengadin sind Sie flexibel unterwegs in Zeit und Raum: engadin mobil ist der Tarifverbund von Engadin Bus, PostAuto, RhB und Ortsbus St. Moritz zwischen Maloja und Cinoos-chel und von Spinis bis Alp Grüm. In the Upper Engadin you can travel flexibly in time and space: engadin mobil is the fare association of Engadin Bus, PostBus, RhB and St. Moritz local bus between Maloja and Cinoos-chel and from Spinis to Alp Grüm. Sie können wählen zwischen Einzelfahrten oder 24 Stunden Karten. You can choose between single tickets or 24-hour tickets.

Gästebus: beliebige Fahrten an 3–7 hintereinanderfolgenden Tagen, 14 oder 21 Tagen. Guest travelcard: on 3–7 consecutive days, 14 or 21 days, allows you flexible travel.

Kaufen Sie Ihr Ticket online. Buy your ticket online.

Weitere Informationen zum Engadin Bus. More information about the Engadin Bus.

Wanderwegkategorien / Hiking trail categories

- Keine besonderen Anforderungen. Keine spezielle Ausrüstung nötig. / No special requirements. No special equipment needed.
- Gute körperliche Verfassung. Trittsicher / schwindelfrei. Kenntnisse der Gefahren im Gebirge (Steinschlag, Rutsch-/Absturzgefahr, Wetterumschwung). Feste Schuhe mit griffiger Sohle. Witterungsgemässe Ausrüstung. Topografische Karten. / Good physical condition. Surefootedness / no fear of heights. Knowledge of hazards in the mountains (falling rocks, danger of slipping/falling, weather change). Sturdy shoes with a good grip sole. Equipment suitable for the weather. Topographic maps.
- Sehr gute körperliche Verfassung. Trittsicher / schwindelfrei. Sehr gute Kenntnisse der Gefahren im Gebirge (Steinschlag, Rutsch-/Absturzgefahr, Wetterumschwung). Zusätzlich zur Ausrüstung für Bergwanderwege können Kompass, Seil, Pickel und Steigseisen nötig sein. / Very good physical condition. Surefooted / no fear of heights. Very good knowledge of the dangers in the mountains (falling rocks, danger of slipping/falling down, weather change). In addition to mountain trail equipment, compass, rope, ice axe and crampons may be necessary.
- Wildschutzgebiet / Protected wildlife areas

Bergbahnen Corvatsch, Diavolezza: Preise und Fahrpan / Mountain railways Corvatsch, Diavolezza: prices and timetable

Corvatsch und Furtschellas akzeptiert das SBB-Halbtax-Abo und das SBB-GA (50% Reduktion auf den normalen Ticketpreis) sowie REKA, Swiss Travel Pass, Swiss Travel Pass Flex, SBB-Juniorkarten. Kinder fahren mit der SBB-Junior-Karte in Begleitung eines Elternteils kostenlos. Diavolezza akzeptiert nur Reka. Corvatsch und Furtschellas accept the SBB Half-Fare travelcards, SBB GA travelcards (50% discount), Reka-Checks, Swiss Travel Pass, Swiss Travel Pass Flex. Children ride for free with the Junior Card if accompanied by a parent. Diavolezza only accept Reka-Checks.

Aktuelle Preise Corvatsch. Current prices Corvatsch.

Aktuelle Preise Diavolezza. Current prices Diavolezza.

Weitwandern / Long distance trails

- A Surlej – Murtel**
17.06.–07.07.2023 8:25–17:05
08.07.–13.08.2023 8:25–17:25
14.08.–20.10.2023 8:25–17:05
Alle 20 Minuten / Every 20 minutes
- B Murtel – Corvatsch**
17.06.–07.07.2023 8:36–16:56
08.07.–13.08.2023 8:36–17:16
14.08.–20.10.2023 8:36–16:56
Alle 20 Minuten / Every 20 minutes
- C Sils – Furtschellas**
24.06.–07.07.2023 8:30–17:05
08.07.–13.08.2023 8:30–17:25
14.08.–20.10.2023 8:30–17:05
Alle 30 Minuten / Every 30 minutes
- D Diavolezza**
08.05.–16.06.2023 8:20–17:00
17.06.–13.08.2023 8:20–17:20
14.08.–20.10.2023 8:20–17:00
Alle 20 Minuten / Every 20 minutes

Mehr Informationen zu den Bergbahnen. Änderung der Betriebszeiten vorbehalten. More information about mountain railways. Dates subject to change.

Themenwege und digitaler Reiseführer / Theme trails and digital travel guide

Sie können sich nicht entscheiden, an welchen der vielen wunderschönen Orte unserer Urlaubsregion Sie reisen sollen? Warum nicht gleich an mehreren? Bei einer Weitwanderung durchqueren Sie eindrucksvolle Alpenlandschaften und vielfältige Kulturräume – schöner kann Abstand vom Alltag nicht sein! Can't decide which of the many beautiful places in our holiday region you should see? On a long-distance hike, you can visit countless scenic spots as you travel through our glorious alpine landscapes and different linguistic and cultural regions. This is travel at its most inspiring and uplifting!

Mehr Informationen zum Weitwandern. More information about long distance trails.

Was darf es denn sein? Kulinarik, Literatur oder Wissenschaft? Suchen Sie es sich aus und lernen Sie auf den unterschiedlichen Themenwanderwegen allerlei Wissenswertes über diese und andere Schwerpunkte unserer Region. What do you fancy – gastronomy, literature, science? Take your pick from a wide range of subjects and discover all kinds of fascinating facts about our region along any of a wide variety of theme trails.

Mehr Informationen zu den Themenwegen. More information about the theme trails.

Kontakt / Contact information

Engadin Tourismus AG
7500 St. Moritz
T +41 81 830 00 01
allegra@engadin.ch
www.engadin.ch

Notrufnummern / Emergency numbers


Internationaler Notruf / International emergency number	112
Sanitätsnotruf / Ambulance	144
Polizei / Police	117
REGA - Rettungsflugwacht / REGA - Swiss Air Rescue	1414
Spital Oberengadin Samedan / Upper Engadin Hospital, Samedan	+41 81 851 81 11
Klinik Gut St. Moritz / Gut Clinic, St. Moritz	+41 81 836 34 34



Digitaler Concierge

Engadin. Nord

Für Geniesser For leisure hikers



- 1 Um den St. Moritzersee**
⌚ 1h 05 min ⌚ 0 m
→ 4.3 km ⌚ 0 m

- 2 Rundwanderung Halbinsel Chastè**
⌚ 1h 15 min ⌚ 50 m
→ 4.5 km ⌚ 50 m

- 3 Surlej – Champfèrsee – Crest'alta – Surlej**
⌚ 1h 30 min ⌚ 115 m
→ 5 km ⌚ 115 m

- 4 Chamues-ch – Zuoz – San Batrumieu**
⌚ 2h 15 min ⌚ 100 m
→ 8.5 km ⌚ 100 m

- 5 Celerina – Cristolais – Samedan**
⌚ 1h ⌚ 125 m
→ 3.5 km ⌚ 135 m

- 6 Chapella – Val Susauna – Chapella**
⌚ 3h 15 min ⌚ 235 m
→ 11.8 km ⌚ 235 m

- 7 Alp Languard – Chamanna Paradis (Paradis Rundo)**
⌚ 1h 45 min ⌚ 250 m
→ 5 km ⌚ 250 m

Für Sportliche For sportive hikers

- 8 S-chanf – Alp Griatschouls – S-chanf**
⌚ 3h 30 min ⌚ 540 m
→ 10 km ⌚ 540 m

- 9 Corviglia – Alp Nova – Chantarella – Celerina**
⌚ 2h 45 min ⌚ 90 m
→ 9 km ⌚ 845 m


- 10 Marguns – Fuorcla Valletta – Alp Munt – Samedan**
⌚ 3h 45 min ⌚ 590 m
→ 10 km ⌚ 1070 m

- 11 Zuoz – Munt Seja – Lej da Prastinaun – Alp Arpiglia – Zuoz**
⌚ 4h 15 min ⌚ 780 m
→ 11.5 km ⌚ 780 m

- 12 Sils Maria – Lej da Tscheppa – Sils Maria**
⌚ 5h 30 min ⌚ 900 m
→ 11.5 km ⌚ 900 m

- 13 Samedan Camping – Val Champagna – Muottas Muragl – Samedan Camping**
⌚ 5h 45 min ⌚ 1120 m
→ 14 km ⌚ 1120 m

Für Ambitionierte* For ambitious hikers*



- 14 Julierpass – Fuorcla Grevasalvas – Sils**
⌚ 4h ⌚ 520 m
→ 10 km ⌚ 950 m

- 15 Preda – Fuorcla Crap Aliv – Bever**
⌚ 5h 30 min ⌚ 690 m
→ 16 km ⌚ 770 m

- 16 Madulain – Es-cha Hütte – Madulain**
⌚ 6h ⌚ 1070 m
→ 16.5 km ⌚ 1070 m

- 17 Samedan – Piz Padella – Marguns**
⌚ 4h 15 min ⌚ 1130 m
→ 9 km ⌚ 580 m

- 18 Maloja – Wasserscheide Lughin – Casaccia**
⌚ 5h 15 min ⌚ 840 m
→ 14 km ⌚ 1200 m

- 19 Diavolezza Talstation – Fuorcla Pischa – Fuorcla Prünella – Chamues-ch**
⌚ 7h 30 min ⌚ 900 m
→ 22.5 km ⌚ 1270 m


- 20 Piz Nair – Fuorcla Survetta – Jenatsch Hütte – Spinas**
⌚ 7h 30 min ⌚ 600 m
→ 24 km ⌚ 1900 m

Die schönsten Gipfelziele im Engadin* The most beautiful summits in the Engadin*



- 21 Piz Mezdi, ab St. Moritz Bad**
→ 6.5 km ⌚ 1215 m
- 22 Piz Languard, ab Pontresina (Bild)**
→ 7 km ⌚ 1450 m
- 23 Piz Lughin, ab Maloja**
→ 6 km ⌚ 970 m
- 24 Piz Ot, ab Samedan**
→ 8 km ⌚ 1520 m
- 25 Piz Julier, ab Champfèr**
→ 7.6 km ⌚ 1565 m
- 26 Piz da la Margna, ab Sils Maria**
→ 8 km ⌚ 1590 m

Wichtiger Hinweis: Es sind alle ausser der Piz Mezdi und Piz Languard blau/weis markierte Alpinwanderwege, beachten Sie die alpinen Gefahren. Das Begehen erfolgt auf eigene Gefahr. / Please note: All except Piz Mezdi and Piz Languard are blue/white signed Alpine hiking trails, be aware of the knowledge of the dangers in the mountains. Hiking is at your own risk.



Run in clouds.

Bitte beachten Sie, dass der Handyempfang in den Seitentälern nicht überall gewährleistet werden kann. / Please note that in the side valleys, mobile phone reception is not always available.

*Schwindelfreiheit und Trittsicherheit erforderlich
* Surefootedness required

Herausgeber / Editor
© April 2023, Engadin Tourismus AG
Druck: Gammeter Media AG, St. Moritz
Printed in Switzerland.

Bergbahnen Corviglia, Piz Nair, Muottas Muragl: Preise und Fahrplan Mountain railways Corviglia, Piz Nair, Muottas Muragl: prices and timetable

An den Verkaufsstellen der Engadin St. Moritz Mountains AG werden keine GA, Halbtax, Reka-Checks und Reka Cards akzeptiert.
GA travelcards, Half-Fare travelcards, Reka-Checks and Reka-Cards are not accepted at the Engadin St. Moritz Mountains AG ticket offices.

- A** St. Moritz Bad – Signal
10.06.–15.10.2023 8:30–17:10
Alle 20 Minuten/Every 20 minutes
- B** St. Moritz Dorf – Chantarella
24.06.–22.10.2023 8:20–17:20
Alle 20 Minuten/Every 20 minutes
- C** Chantarella – Corviglia
24.06.–22.10.2023 8:30–17:10
Alle 20 Minuten/Every 20 minutes
- D** Corviglia – Piz Nair
24.06.–22.10.2023 8:45–16:45
Alle 20 Minuten/Every 20 minutes
- E** Celerina – Marguns
24.06.–15.10.2023 8:00–17:00

Aktuelle Preise Corviglia und Piz Nair.
Current prices Corviglia and Piz Nair.

Aktuelle Preise Muottas Muragl und Alp Languard.
Current prices Muottas Muragl and Alp Languard.

Von Inklusiv-Packages profitieren Profit from inclusive-packages

Wer mehr als eine Nacht in einem der über 100 teilnehmenden Hotels oder in einer der über 150 teilnehmenden Ferienwohnungen verbringt, erhält das Ticket für die bis zu 13 Bergbahnen für den Personentransport und zum Teil die öffentlichen Verkehrsmittel inklusive.
Stay more than one night at any of more than 100 participating hotels or at any of more than 150 holiday apartments, and travel is included on up to 13 cable cars, funiculars and chairlifts. Some hotels/holiday apartments also offer free travel on public transport in the Upper Engadin.

- F** Marguns – Corviglia
08.07.–20.08.2023 9:00–16:00
21.08.–15.10.2023 9:00–16:00
nur an den Wochenenden bei gutem Wetter
only on weekends if weather conditions are good
- G** Survetta – Rändolins
24.06.–24.09.2023 8:30–17:00
- H** Punt Muragl – Muottas Muragl
10.06.–22.10.2023 7:45–23:00
Alle 30 Minuten/Every 30 minutes
- I** Pontresina – Alp Languard
10.06.–22.10.2023 8:30–17:30

Mehr Informationen zu den Bergbahnen.
Änderung der Betriebszeiten vorbehalten.
More information about mountain railways.
Dates subject to change.

Mehr Informationen zu Bergbahnen inklusive.
More information about Mountain Railways inclusive.

Mehr Informationen zu ÖV inklusive.
More information about Public Transport inclusive.

Geführte Wanderungen Guided hikes

Unbeschwert die Bergwelt erwandern unter kundiger Leitung? Oder doch mal einen Gletscher betreten oder sich sogar an eine Hochtour wagen? Die WanderleiterInnen von Wanderwege Graubünden und die BergführerInnen der Bergsteigerschule Pontresina begleiten Sie gerne und erzählen Ihnen dabei viel Spannendes rund um unsere alpine Bergwelt. Die Bergsteigerschule bietet auch Kurse und Touren in Fels und Eis an.
Looking for carefree hiking under expert guidance? Or do you want to step on a glacier or even venture on a high alpine tour? The "Wanderwege Graubünden" hiking guides and the mountain guides of the mountaineering school Pontresina are happy to accompany you and tell you a lot of exciting things about our alpine mountain world. The mountaineering school also offers courses and tours in rock and ice.

- Unlimited use of the public transport services:
- Engadin Bus
- PostAuto
- Ortsbus St. Moritz
- Rhätische Bahn (2. Klasse / 2nd class)
- Cinuos-chel/Brail – Maloja, St. Moritz – Alp Grüm, Samedan – Pontresina, Bever – Spinas

Aktuelle Preise Wanderpass.
Current prices hiking pass.

Mehr Informationen zu geführten Wanderungen.
More information about guided hikes.



Via Engiadina – Da stüva a stüva

Erleben Sie die Sonnenseite des Engadins mit personalisierten Informationen und Angeboten.
Live! App herunterladen